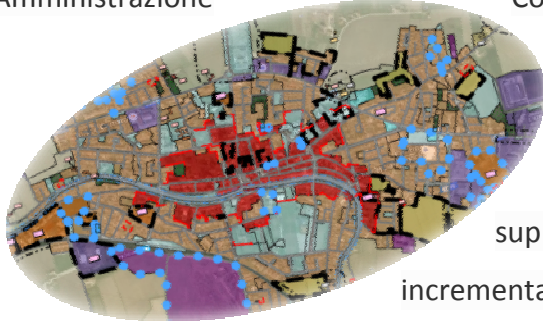


L'Amministrazione



Comunale, in attuazione del programma di informatizzazione ed innovazione dell'Ente, ha attivato il WebGIS Comunale per offrire a cittadini ed imprese servizi più rapidi, efficienti ed innovativi, supportati da strumenti informatici evoluti, per incrementare il livello di conoscenza dei processi di

trasformazione del territorio in tutti i suoi aspetti.

I cittadini, professionisti e imprese possono accedere al servizio senza alcuna procedura di registrazione e utilizzare gli strumenti di consultazione per ottenere informazioni a carattere tecnico (*destinazione urbanistica, normative, ecc.*), nonché realizzare stampe

Cartografia di base

- | | |
|---------------------------|--|
| ▶ Ortofoto | <i>Ortofoto a colori - Fornita dalla RdV</i> |
| ▶ Carta Tecnica Regionale | <i>Rappresentazione aerofotogrammetrica del territorio</i> |
| ▶ Numeri civici | <i>Numerazione civica</i> |
| ▶ Stradario Comunale | |
| ▶ Servizi | <i>Banche, Asili, Scuole</i> |

Urbanistica

- | | |
|-------|---|
| ▶ PAT | <i>Piano di assetto del Territorio</i> |
| ▶ PI | <i>Piano degli interventi Var. 1 - 2015</i> |

E' possibile attraverso le funzioni presenti

Navigazione interattiva della mappa (*livelli visibili, zoom, sposta, scala di visualizzazione*)

Interrogazione dei livelli visualizzati ed esportazione dei risultati in formato *PDF*

Ricerca per Via e numero civico

Misura delle distanze e calcolo delle superfici

Stampare

Consultare i documenti riferiti al PAT e PI


Collegamento a Google Maps




Referente tecnico:

Urbanistica-Edilizia

Settore 4°- 4° Servizio - Responsabile: Claudio Gambalunga

 Sede: Via S. Maria Nuova, 40

 Tel. 0425 605613 - 0425 601803 - 0425 601962